



PROVINCIA DI FORLÌ-CESENA

COMUNE DI BAGNO DI ROMAGNA

RUE 2008

LR 24 marzo 2000 n. 20 art. 29

INSEDIAMENTI ED EDIFICI DEL TERRITORIO RURALE ANALISI E NORMATIVA

scheda n.

1055

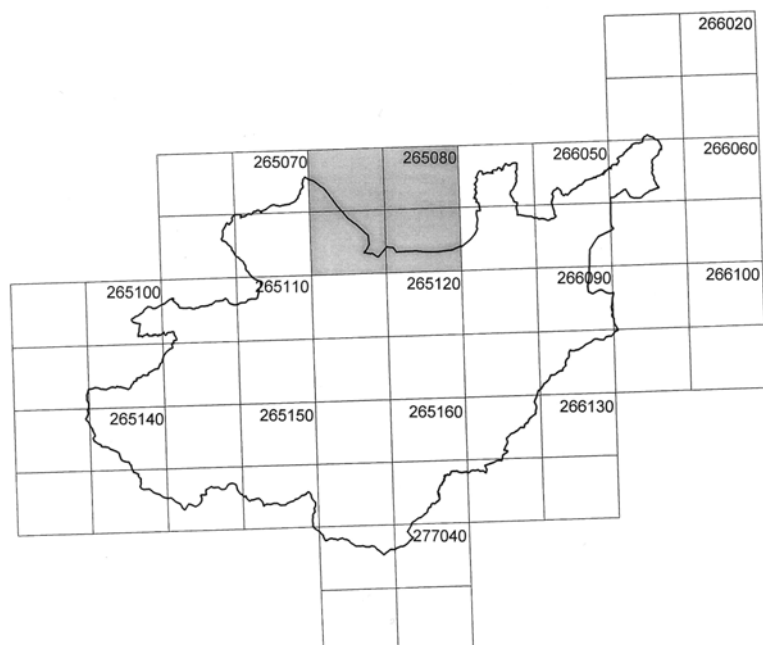
Lr 24 marzo 2000, n. 20 art. A-16

Nome		Interesse storico-architettonico (Lr n. 217/2000 art A-9 comma1)	
via	Monteguidi		
località		Pregio storico-culturale e testimoniale (Lr n. 217/2000 art A-9 comma2)	
frazione	Monteguidi	Altro insediamento (Lr n. 217/2000 art. A-16)	si

quota 397,30

Istat sezione di censimento
1991 n. 16

Case sparse di Monteguidi-
Raggio

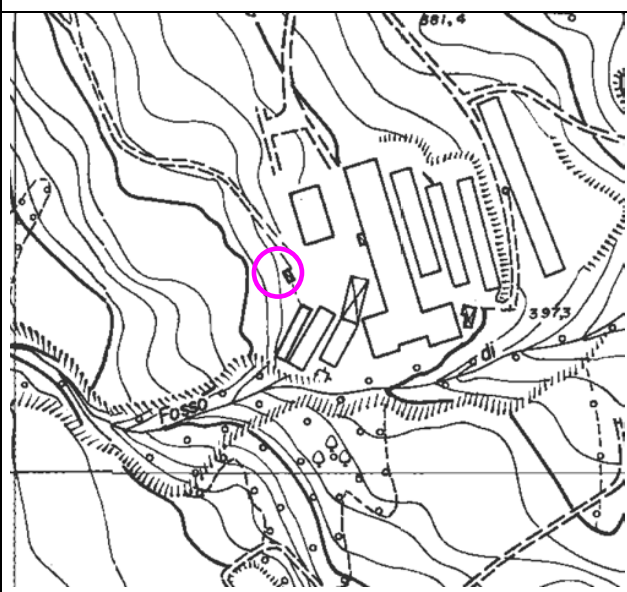
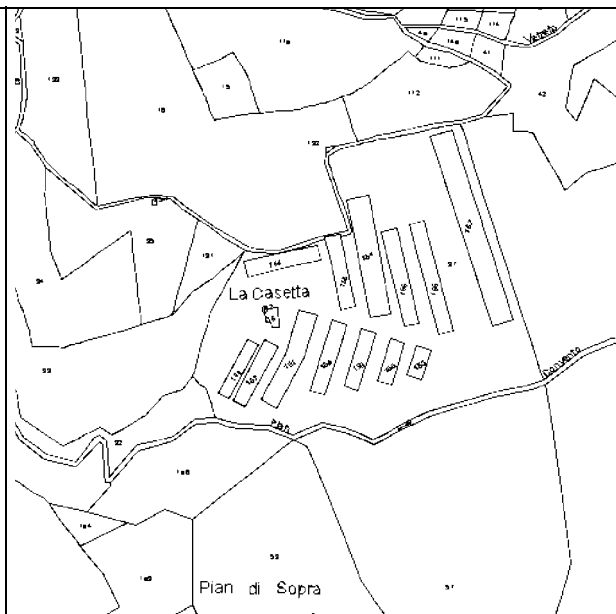


quadro unione
Ctr 1:10.000

Zona sismica	si
Parco Nazionale delle Foreste Casentinesi dpr 12 luglio 1993	No
Unità di paesaggio	4 Unità del paesaggio agricolo di Ca' di Bianchi-Selvapiana-Carnaio

CATASTO TOSCANO 1826
MAPPE scala 1:5.000
toponimo
sezione p
foglio 1
Popolo di Valbona e Monteguidi

CATASTO TERRENI
1:5.000
sezione
foglio 003
particella



CARTA TECNICA REGIONALE
1:5.000
toponimo
foglio 265084



FOTO 1

VINCOLI

Dissesto

- | | |
|--|------|
| a. zone ed elementi caratterizzati da fenomeni di dissesto e instabilità | zona |
| b. zone ed elementi caratterizzati da potenziale instabilità | zona |
| c. U.I.E | zona |

Sistema forestale, boschivo e delle aree agricole Seminativi

Ambiti fluviali

- | | |
|---|----|
| a. invasi ed alvei di laghi, bacini e corsi d'acqua | no |
| b. fasce di espansione inondabili | no |
| c. zone ricomprese entro il limite morfologico | no |
| d. zone di tutela del paesaggio fluviale | no |

Ambito paesaggistico-ambientale

- | | |
|---|----|
| a. zone di tutela naturalistica | no |
| b. zone di particolare interesse paesaggistico ambientale | no |
| c. aree comprese nell' "area delle sorgenti" | no |
| d. sistema dei crinali | no |
| e. linee di crinale | no |
| f. zone ed elementi di interesse storico-archeologico | no |
| g. strutture insediative storiche non urbane | no |

Parco Nazionale delle Foreste Casentinesi dpr 12 luglio 1993 no

Legge 1497/1939 (decreto 30 ottobre 1996) no

D.lgs 42/2004 (ex-Legge 1089/1939) no

vincolo idrogeologico si

altro vincolo no

ELEMENTI E/O PARTICOLARITA' DEL PAESAGGIO La cabina è inserita in un'area caratterizzata dal prevalere di campi coltivati.

ACCESSIBILITA' E' raggiungibile percorrendo la strada comunale 49.

STATO DI CONSERVAZIONE COMPLESSIVO Di recente costruzione

INDICAZIONI OPERATIVE

STATO DI CONSERVAZIONE In buone condizioni

USO ATTUALE Cabina Enel

INDIVIDUAZIONE TIPOLOGICA Cabina Enel

INDICAZIONI OPERATIVE

attuale destinazione agricola no

indicazioni operative

interventi edilizi Ristrutturazione edilizia **f1)**

destinazioni d'uso Quelle ammesse dalle Norme del Rue